






LEGENDA:

- geo.tek.cone
- vpad plasti
- območje naravnega preloma
- potek prečnih profilov 2019
- potek prečnih profilov 2020
- območje udarca skalnega bloka v objekt
- zaporedna fotografija razmer na terenu, k bloki
- teren
- Dolomiti, podrejeno apnenci, dolomitizirani apnenci in skrilavi glinavci (T₃)
- aluvij-prod, pesek, glina (a)
- Q_{bloki} območje podornih blokov

 GEOFORMA POSREDOVANJE		 Dimitrova ulica 14, 1000 Ljubljana, Slovenija  bojana.janezic@geoforma.si  +386 (0)41 369 640  www.geoforma.si		Naziv: ime in priimek		Podpis			
		Ddg.proj.: Bojana Janežič, univ.dipl.inž.geologije							
		Avtor: Bojana Janežič, univ.dipl.inž.geologije				RG0154			
Naročnik:		Občina Brežice, Cesta prvih borcev 18, 8250 Brežice Slovenija				Številka projekta :		GG-20-2020	
Investitor:		Občina Brežice, Cesta prvih borcev 18, 8250 Brežice Slovenija				Št.načrta / elaborata :		GG-20-2020	
Objekt:		JP525062 Slovenska vas-Filipaž (400m)				Datum :		marec 2020	
Vrsta projektne dokumentacije:		PZI				Merilo :		1:2000	
Vrsta načrta/ elaborata:		GEOLOŠKO-GEOTEHNIČNO POROČILO							
Vsebina/ naslov risbe:		INŽENIRSKO-GEOLOŠKA KARTA Z PROFILI IN TOČKAMI PADLIH SKALNIH GMOT				Številka priloge :		1/2	